



LEGENDA STAVBY :

-  PŘÍJEZD NA STAVENIŠTĚ
-  OBrys (HRANY) PŘEDMĚTNÉ STAVBY

POZN.:
VZHLED K MĚŘITKU PŘEDMĚTNÉ MAPY JSOU STÁVAJÍCÍ ČI NAVRHOVANÁ OCHRANNÁ A BEZPEČNOSTNÍ PÁSMATA
JAKOŽ I VYZNAČENÍ HRANIC DOTČENÉHO ÚZEMÍ ZAKRESLENA V PŘÍLOHÁCH C.2, C.3 A C.4. PROJEKTOVÉ
DOKUMENTACE


REVIZE Č.	DATUM	ZMĚNA	ČÍSLO SOUPRAVY:

SOUŘADNICOVÝ SYSTÉM : JTSK
VÝŠKOVÝ SYSTÉM : BpV
KATASTRÁLNÍ ÚZEMÍ : RÁJ, DARKOV

LINEPLAN s.r.o.

28. října 2663/150, 702 00, Ostrava-Moravská Ostrava

tel.: +420 597 578 449
fax: +420 597 579 047
GSM: +420 603 534 547
e-mail: marek.bohac@lineplan.cz

OBJEDNATEL	Povodí Odry, státní podnik		
ODPOVĚDNÝ PROJ. OBJ., PS	ING. MAREK BOHÁČ	NAVRHL, VYPRACOVAL	KONTROLOVAL
		ING. MAREK BOHÁČ	-
KRAJ : MORAVSKOSLEZSKÝ	POVĚŘENÝ OŮ : MM KARVINÉ		OBEC : KARVINÁ
AKCE	JEZ RÁJ NA OLŠI KM 25.640		STUPEŇ PD
			HAVARIJNÍ PLÁN
			DATUM
			ARCH. ČÍSLO
			POČ. FORMÁTŮ
NÁZEV PŘÍLOHY		Č. PŘÍLOHY	
		PŘEHLEDNÁ SITUACE	
		10.1	